

## 1

## わたしたちのくらしと町

わたしたちの町にはすてきな場所がたくさんあります。  
 町たんけんをしながら、町の様子ようすを調しらべてみましょう。

## 1 わたしたちの町のたんけん

## (1) たんけんに出かけよう

学校の高い場所から、学校の周りを見てみましょう。  
 どんなことに気がきますか。どんなものがありますか。



そうごうたいいくかん  
総合体育館



体育センター



こやまじょう  
小山城



ほけん がくしゅう  
保健センター・学習ホール



オアシス館



ちゅうおう じどう  
中央児童館

## (2) わたしたちの町の絵地図を作ろう

たんけん地図をつなぎ合わせて、絵地図にまとめましょう。2年生の生活科で作った地図を思い出して、みんなで相談しながら絵地図作りをすすめましょう。



### (3) 吉田町立<sup>としよ</sup>図書館に行ってみよう

平成<sup>へいせい</sup>11年7月に、町の人たちのねがいがかない、吉田町立<sup>かい</sup>図書館が開館しました。



吉田町立図書館

図書館の中には本のおいてある部屋だけではなく、いろいろな部屋があります。どんなことに利用<sup>りよう</sup>されているのか、調べる計画を立ててみましょう。



いっばん  
一般図書フロア



児童図書フロア



おはなし<sup>しつ</sup>室



しちょうかく  
視聴覚ホール



こうりゅう  
交流ストリート

本を借りたり、読んだりするだけではなく、いろいろなことができるんだね。



吉田町立図書館  
ができたのはどう  
してですか。



ちよう  
館長さんの話

図書館は、個人でもグループでもだれでも学習のできる場所がほしいという町の人たちのねがいによってできました。

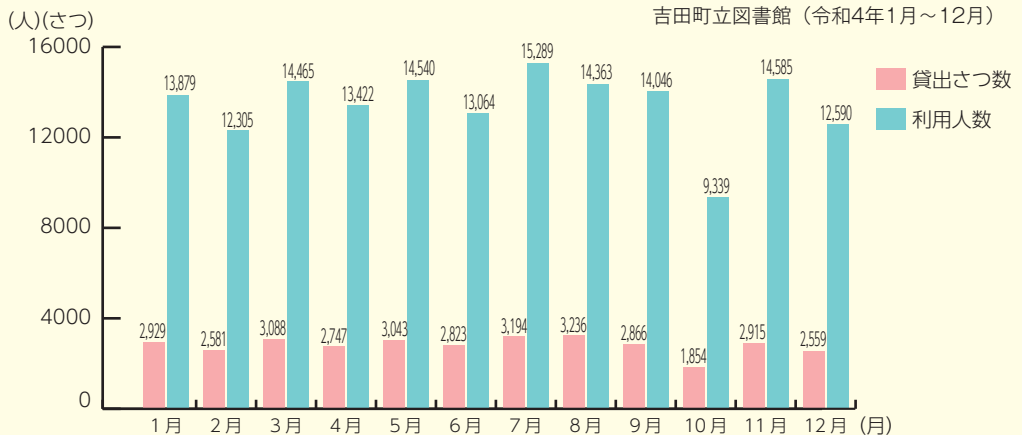


平成11年7月に開館してから、おおぜいの人々が、本を借りる、雑誌を読む、調べものをする、映画を見る、作品を展示するなど、いろいろな目的で利用しています。

1年間にどのくらいの人たちが図書館を利用しているのでしょうか。

吉田町立図書館を利用した人の月ごとの人数と貸し出したさつ数

吉田町立図書館（令和4年1月～12月）





## (4) 「ちいさな理科館」に行ってみよう

ちいさな理科館

「ちいさな理科館」は、平成22年8月に、吉田町立図書館のとなりにつくられました。



こうぞ  
講座の様子



かんない  
館内の様子

「ちいさな理科館」では、いろいろな道具を使った理科の実験や専門の先生が講師になって開く理科実験講座、理科好きの小学生が集まって日頃できないテーマについて時間をかけて研究するグループ活動を行っています。

「ちいさな理科館」  
ができたのはどうして  
ですか。



### ちいさな理科館長さんのお話

「ちいさな理科館」は、吉田町の子どもたちに生き物や自然、宇宙などをすきになってほしいという町の人たちのねがいによってできました。



みなさんも、ぜひ「ちいさな理科館」に来て、自然のふしぎやおもしろさ、そして美しさなどをたくさん味わってください。

## 理科館で開いた主な講座(令和4年度)

### ■「顕微鏡で何が見えるかな」

実体顕微鏡と生物顕微鏡という二種類の顕微鏡を使って植物や食塩など、いろいろなものを観察しました。

### ■「もたもたモーターをつくろう」

磁石の近くで導線に電気を流すと導線にはどんな力が働くかを実験で調べ、モーターを作りました。

### ■「やさしくつくれる「結晶のクリスマスツリー」

プラスチックとモールでツリーをつくり、そこから結晶が伸びていく様子を観察しながら、オリジナルのツリーを作りました。

### ■「夏休み自由研究相談会」

研究したいテーマを聞いて、自由研究のやり方やまとめ方について相談にのり、アドバイスをしました。

### ■「駿河湾の生き物の生態」

駿河湾のことや吉田のシラス漁についてお話を聞いたあと、ちりめんぼ干しの中からいろいろな生き物をさがしだして調べました。

### ■「しぜん観察会」

理科館周辺にはどんな昆虫がいるのか、どんな草木が生えているのか、春から秋にかけてそれぞれ3回にわたって採集と観察を行いました。

### ■「化学デザートづくり」

コンブの成分と海水の成分をそれぞれ水に溶かし、この2つの水溶液の化学反応を使って、めずらしいデザートを作って食べました。

## 2 町の様子と人々の暮らし



吉田町の写真と地図を見て、自分の学校をさがしましょう。町の中で、まだ行ったことのないところの様子を調べる計画を立てましょう。

### えらんだ場所

- ① 吉田漁港の近く
- ② 小山城のまわり
- ③ 大井川の堤防の近く
- ④ 東名吉田インターチェンジ近く

たんけんのコースを考える時には、方位、土地の形や使い方、交通の広がり、公共施設、古くからある建物などに注目するといいいよ。



# (1) もっと遠くをたんけんしよう

## ① 吉田漁港の近くのたんけん



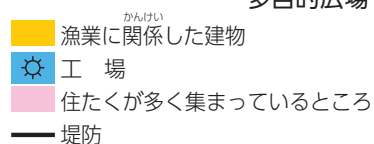
吉田漁港



みなみするがわんぎょぎょうきょうどうくみあい ししよ  
南駿河湾漁業協同組合 吉田支所



てき  
多目的広場



吉田町は、海に<sup>めん</sup>面しています。その地形を<sup>りよう</sup>利用してしらす業がさかんです。

漁港には、しらすをとる船がたくさんとまっていました。漁港のまわりには、漁業に関係した建物<sup>あつ</sup>が集まっていました。また、町<sup>まも</sup>を守るために土の高台をつくっていました。





## ②小山城のまわりのたんけん

小山城のてんぼう台からは、まわりの様子がよくわかります。

地図を見ると●●や〃のしるしが多いわ。何のしるしかしら。温室ではメロンが作られているわよ。



### ③大井川の堤防近くのたんけん

住たくの集まっている所  
 田  
 工場

0 500m

① 食品工場

③ 光ディスク(DVD、CDなど)工場

④ ビニールフィルム製品工場

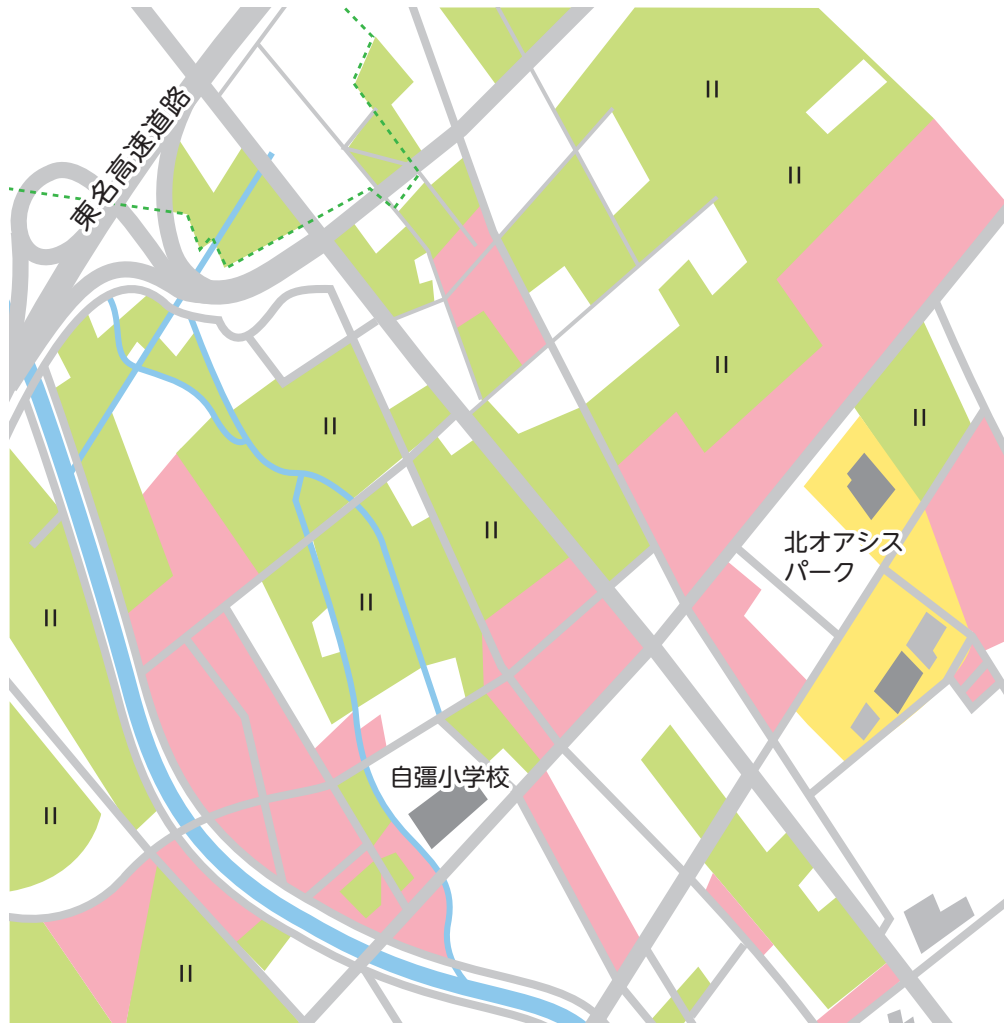
② 液晶ディスプレイ用部材製造工場

大井川の堤防にそって、こんな大きな工場が集まっているのは、何かわけがあるのかな。

⑤ 照明用ガラス工場

広い土地、交通の便、豊富な地下水などが関係しているのだって。どういことかな。

#### ④ 東名吉田インターチェンジ近くのたんけん



- 住たくの集まっている所
- 田 おおがたてん 大型店
- 町のさかい

大きな道路の  
近くには、お店も  
増えたね。



## (2) わたしたちの町の「なんでもマップ」を作ろう

同じ町の中でも土地の様子にちがいがあることがわかりました。たんけんして発見したことや、みんなで話し合ったことをもとにして、吉田町の「なんでもマップ」を作ってみましょう。

ぼくは、たんけんで見つけた、「目立つ建物マップ」にしようかな。



### 地図記号を使う

- ・学校 文
- ・田んぼ 川
- ・畑 〽
- ・工場 日
- ・寺 卍
- ・神社 卍

わたしは、「とっておき公園マップ」を作って、みんなに教えてあげたいわ。

